

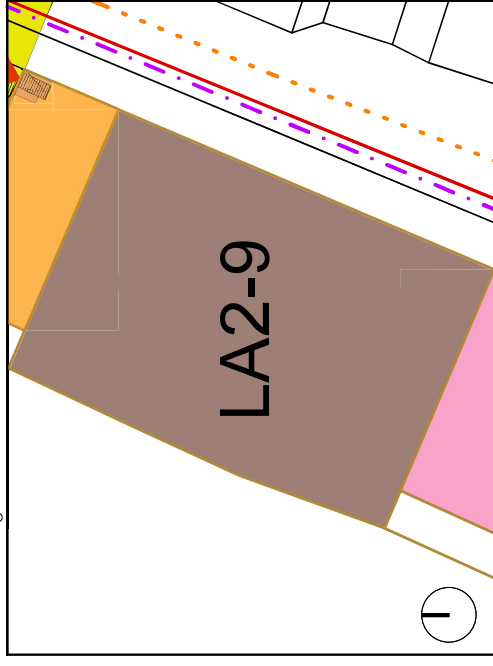
COMUNE DI AGROPOLI

Provincia di Salerno

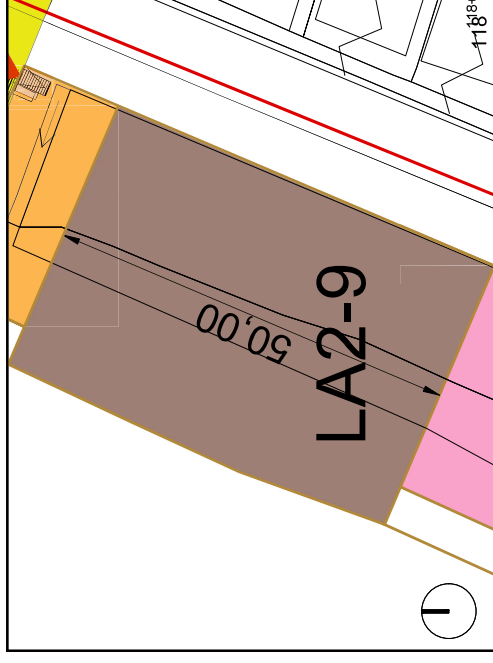
Piazza della Repubblica, 3
84043 - A. AGROPOLI (SA)
Codice fiscale / P. IVA: 00252900659

AREA 6: UFFICIO PORTO E DEMANIO
protocollo@pec.comune.agropoli.sa.it
demanio@pec.comune.agropoli.sa.it

Estratto aerotogrammetrico



Estratto catastale



Concessione Demaniale Area N.LA2-9 Scheda N.13

Scopo della Concessione: Esercizio di stabilimento turistico-balneare
Localizzazione: Spiaggia - Il lungomare San Marco - Ambito: N.2
Fronte mare: 50ml
Superficie totale in concessione: 1.745,51mq
di cui:

Strutture di servizio:
- Superficie coperta: 12mq (1 modulo 3x4 Chiringuito)
Sono ammesse in materiale leggero sempreché di facile rimozione e non ancorate al suolo con strutture fondali. Dimensione del modulo 3mx4m

Cabine e/o spogliatoi collettivi: Non ammessi
Servizi igienici pubblici: Almeno un servizio per genere più uno per disabili
Docce: Almeno n. 2 docce con interruzione automatica dell'erogazione
Servizi per la sicurezza della balneazione: SÌ
Servizi per la raccolta differenziata: Prevedere strutture apposite per la raccolta differenziata dei rifiuti

Estratto ortofotogrammetrico





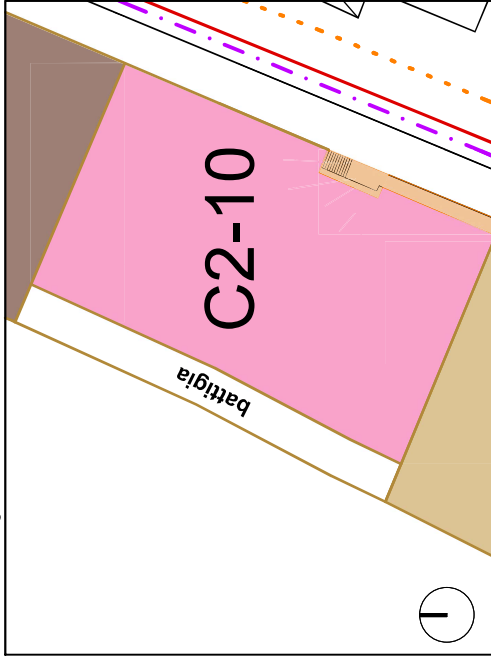
COMUNE DI AGROPOLI

Provincia di Salerno

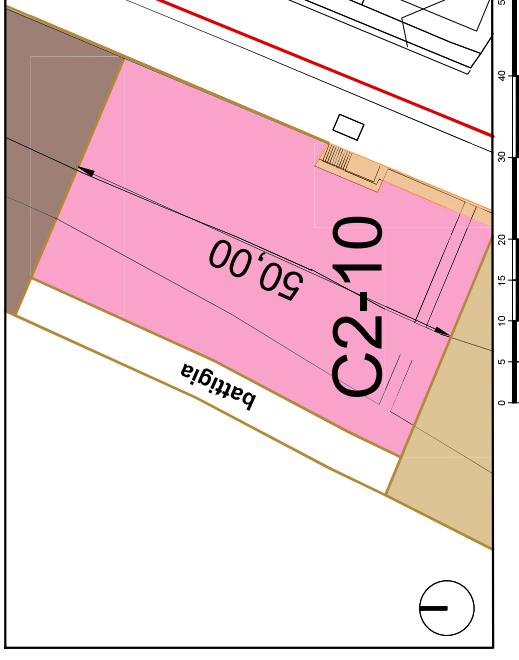
Piazza della Repubblica, 3
84043 - A. AGROPOLI (SA)
Codice fiscale / P. IVA: 00252900659

AREA 6: UFFICIO PORTO E DEMANIO
protocollo@pec.comune.agropoli.sa.it
demanio@pec.comune.agropoli.sa.it

Estratto aerologrammetrico



Estratto catastale



Concessione Demaniale Area N.C2-10 Scheda N.14

Scopo della Concessione: Esercizio di stabilimento turistico-balneare

Localizzazione: Spiaggia - Il lungomare San Marco - Ambito: N.2

Fronte mare: 50ml

Superficie totale in concessione: 1.472,00mq
di cui:

- Superficie pavimentata: max 20% sup. totale: 294,40mq
- Superficie coperta: 216mq (6moduli 6x6)

Strutture di servizio:

Sono ammesse in materiale leggero sempreché di facile rimozione e non ancorate al suolo con strutture fondati. Dimensione del modulo 6mx6m

Stalli ombrelloni: n. 131

di cui:

- Residenti: n. 46
- Strutture ricettive: n. 46
- Liberi: n. 35
- Cittadini in condizione di disabilità: n. 4

Cabine e/o spogliatoi collettivi: Ammessi nel limite del 10% degli stalli ammessi

Servizi igienici pubblici: Almeno un servizio per genere più uno per disabili

Docce: Almeno n. 2 docce con interruzione automatica dell'erogazione

Servizi per la sicurezza della balneazione: SI

Servizi per la raccolta differenziata: Prevedere strutture apposite per la raccolta differenziata dei rifiuti

Parcheggi auto: n. 131 posti auto o in alternativa monetizzazione

Specchio acqueo:

E' consentita l'installazione di solarium galleggianti

E' consentita la localizzazione di casie di lancio e canali di ottirraggio

Estratto ortofotogrammetrico





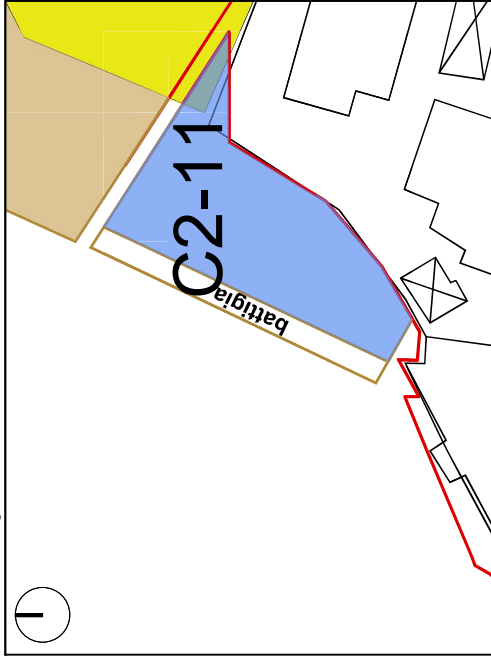
COMUNE DI AGROPOLI

Provincia di Salerno

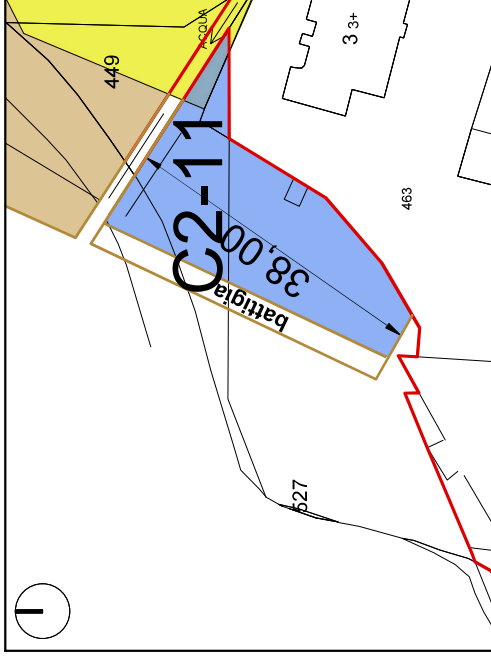
Piazza della Repubblica, 3
84043 - A. AGROPOLI (SA)
Codice fiscale / P. IVA: 00252900659

AREA 6: UFFICIO PORTO E DEMANIO
protocollo@pec.comune.agropoli.sa.it
demanio@pec.comune.agropoli.sa.it

Estratto aerologogrammetrico



Estratto catastale



Concessione Demaniale Area N.C2-11 Scheda N.15

Scopo della Concessione: Esercizio di stabilimento turistico-balneare

Localizzazione: Spiaggia - Il lungomare San Marco - Ambito: N.2

Fronte mare: 38ml

Superficie totale in concessione: 554,58mq
di cui:

- Superficie pavimentata: max. 10% sup. totale: 55,46mq
- Superficie coperta: 12mq (1 modulo 3x4 Chirringuito)

Strutture di servizio:

Sono ammesse in materiale leggero sempreché di facile rimozione e non ancorate al suolo con strutture fondati. Dimensione del modulo 6mx6m

Stalli ombrelloni: n. 49

di cui:

- Residenti: n. 17
- Strutture ricettive: n. 17
- Liberi: n. 13
- Cittadini in condizione di disabilità: n. 2

Cabine e/o spogliatoi collettivi: Ammessi nel limite del 10% degli stalli ammessi

Servizi igienici pubblici: Almeno un servizio per genere più uno per disabili

Docce: Almeno n. 2 docce con interruzione automatica dell'erogazione

Servizi per la raccolta della balneazione: SI

Servizi per la raccolta differenziata: Prevedere strutture apposite per la raccolta differenziata dei rifiuti

Parcheggi auto: n.49 posti auto o in alternativa monetizzazione

Specchio acqueo:

E' consentita l'installazione di solarium galleggianti

E' consentita la localizzazione di corsie di lancio e canali di atterraggio

Estratto ortofotogrammetrico





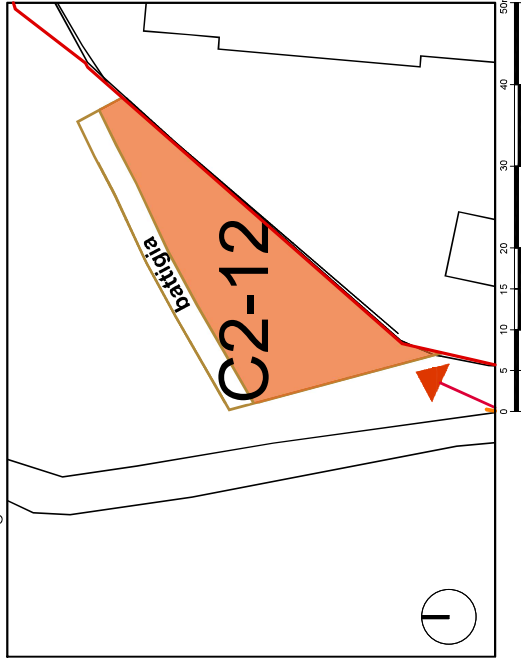
COMUNE DI AGROPOLI

Provincia di Salerno

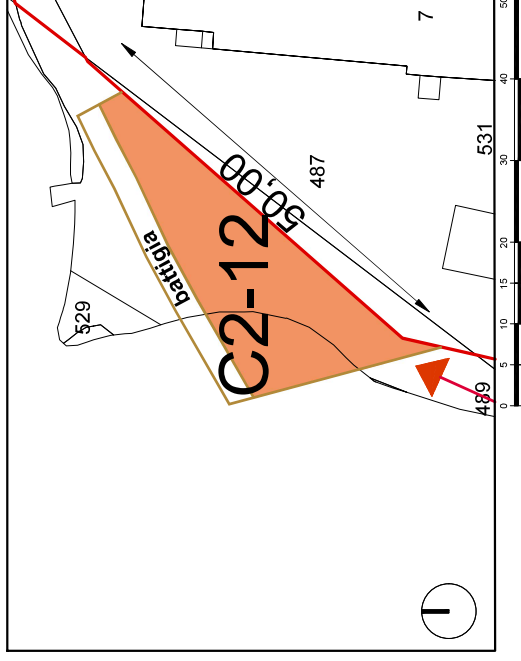
Piazza della Repubblica, 3
84043 - A. AGROPOLI (SA)
Codice fiscale / P. IVA: 00252900659

AREA 6: UFFICIO PORTO E DEMANIO
protocollo@pec.comune.agropoli.sa.it
demanio@pec.comune.agropoli.sa.it

Estratto aerologrammetrico



Estratto catastale



Concessione Demaniale Area N.C2-12 Scheda N.16

Scopo della Concessione: Esercizio di stabilimento turistico-balneare

Localizzazione: Spiaggia - Il lungomare san marco - Ambito: N.2

Fronte mare: 50ml

Superficie totale in concessione: 503,68mq
di cui:

- Superficie pavimentata: max. 10% sup. totale: 50,37mq
- Superficie coperta: 12mq (1 modulo 3x4 Chirringuito)

Strutture di servizio:

Sono ammesse in materiale leggero sempreché di facile rimozione e non ancorate al suolo con strutture fondati. Dimensione del modulo 6mx6m.

Stalli ombrelloni: n. 50

di cui:

- Residenti: n. 18
- Strutture ricettive: n. 18
- Liberi: n. 13
- Cittadini in condizione di disabilità: n. 1

Cabine e/o spogliatoi collettivi: Ammessi nel limite del 10% degli stalli ammessi

Servizi igienici pubblici: Almeno un servizio per genere più uno per disabili

Docce: Almeno n. 2 docce con interruzione automatica dell'erogazione

Servizi per la sicurezza della balneazione: SI


Servizi per la raccolta differenziata: Prevedere strutture apposite per la raccolta differenziata dei rifiuti


Parcheggi auto: n. 50 posti auto o in alternativa monetizzazione

Specchio acqueo:

- E' consentita l'installazione di solarium galleggianti
- E' consentita la localizzazione di corsie di lancio e canali di ottirraggio

Estratto ortofotogrammetrico





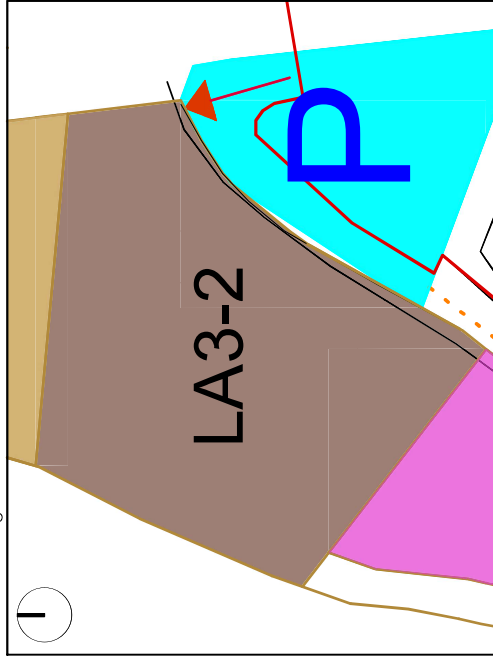
COMUNE DI AGROPOLI

Provincia di Salerno

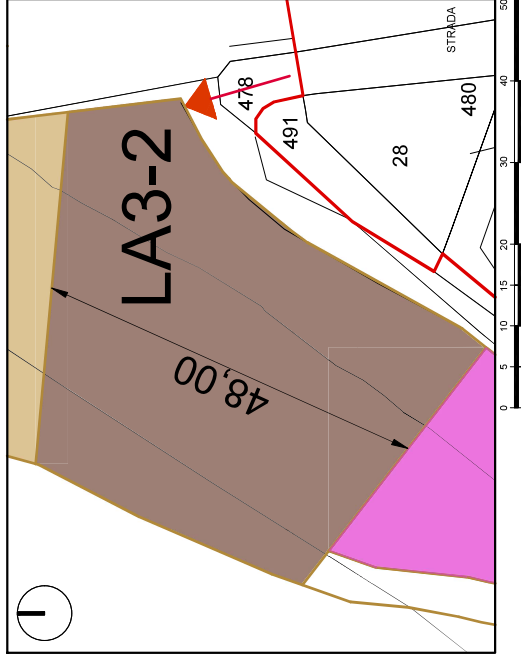
Piazza della Repubblica, 3
84043 - A. AGROPOLI (SA)
Codice fiscale / P. IVA: 00252900659

AREA 6: UFFICIO PORTO E DEMANIO
protocollo@pec.comune.agropoli.sa.it
demanio@pec.comune.agropoli.sa.it

Estratto aerofotogrammetrico



Estratto catastale



Concessione Demaniale Area N.LA3-2 Scheda N.17

Scopo della Concessione: Esercizio di stabilimento turistico-balneare
Localizzazione: Spiaggia - La baia del Lido Azzurro - Ambito: N.3
Fronte mare: 48ml
Superficie totale in concessione: 1.938,89mq
di cui:

- Superficie coperta: 12mq (1 modulo 3x4 Chirunguito)

Strutture di servizio:

Sono ammesse in materiale leggero sempreché di facile rimozione e non ancorate al suolo con strutture fondali. Dimensione del modulo 3mx4m

Cabine e/o spogliatoi collettivi: Non ammessi

Servizi igienici pubblici: Almeno un servizio per genere più uno per disabili

Docce: Almeno n. 2 docce con interruzione automatica dell'erogazione

Servizi per la sicurezza della balneazione: SÌ

Servizi per la raccolta differenziata: Prevedere strutture apposite per la raccolta differenziata dei rifiuti

Estratto ortofotogrammetrico





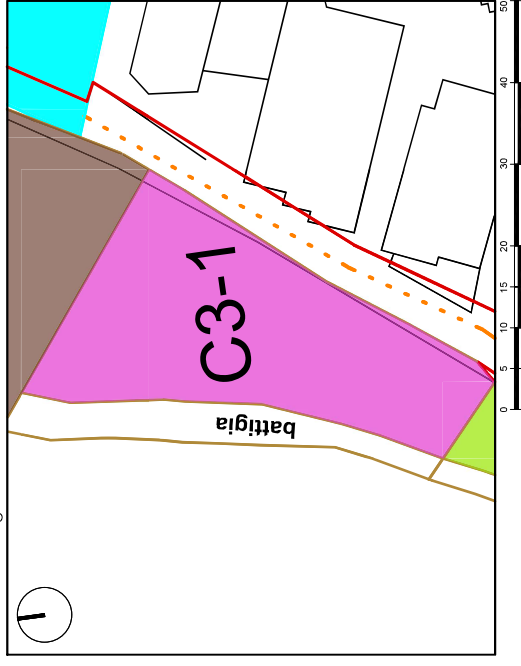
COMUNE DI AGROPOLI

Provincia di Salerno

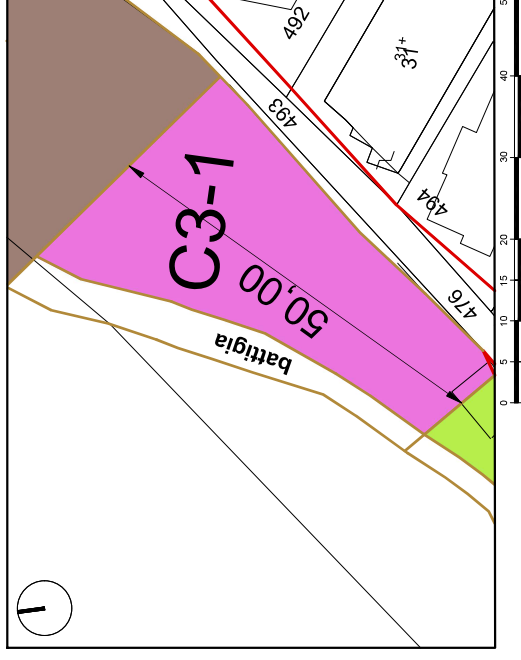
Piazza della Repubblica, 3
84043 - AGROPOLI (SA)
Codice fiscale / P. IVA: 00252900659

AREA 6: UFFICIO PORTO E DEMANIO
protocollo@pec.comune.agropoli.sa.it
demanio@pec.comune.agropoli.sa.it

Estratto aerologrammetrico



Estratto catastale



Concessione Demaniale Area N.C3-1 Scheda N.18

Scopo della Concessione: Esercizio di stabilimento turistico-balneare

Localizzazione: Spiaggia - La baia del Lido Azzurro - Ambito: N.3

Fronte mare: 50ml

Superficie totale in concessione: 974,37mq

di cui:

- Superficie pavimentata: max 20% sup. totale: 194,87mq
- Superficie coperta: 108mq (3moduli 6x6)

Strutture di servizio:

Sono ammesse in materiale leggero sempreché di facile rimozione e non ancorate al suolo con strutture fondali. Dimensione del modulo 6mx6m

Stalli ombrelloni: n.87

di cui:

- Residenti: n. 30
- Strutture ricettive: n. 30
- Liberi: n. 24
- Cittadini in condizione di disabilità: n. 3

Cabine e/o spogliatoi collettivi: Ammessi nel limite del 10% degli stalli ammessi

Servizi igienici pubblici: Almeno un servizio per genere più uno per disabili

Docce: Almeno n. 2 docce con interruzione automatica dell'erogazione

Servizi per la sicurezza della balneazione: 31

Servizi per la raccolta differenziata: Prevedere strutture apposite per la raccolta differenziata dei rifiuti

Parcheggi auto: n. 87 posti auto o in alternativa monetizzazione

Specchio acqueo:


E' consentita l'installazione di solarium galleggianti

E' consentita la localizzazione di corsie di lancio e canali di atterraggio

E' consentito un solarium sulla barriera artificiale

Estratto ortofotogrammetrico





COMUNE DI AGROPOLI

Provincia di Salerno

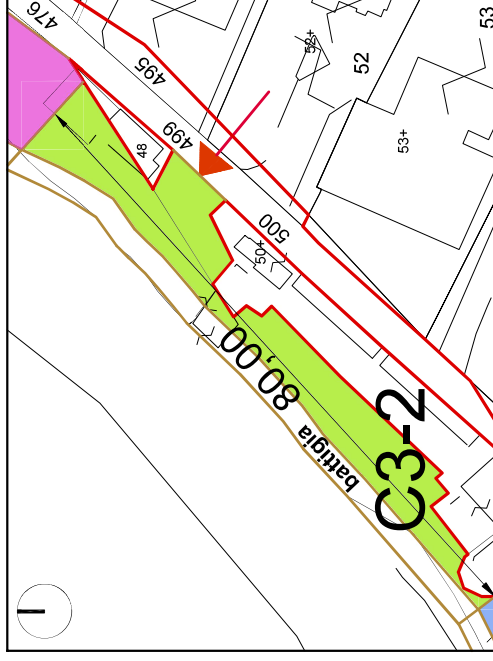
Piazza della Repubblica, 3
84043 - A GROPOLI (SA)
Codice fiscale / P. IVA: 00252900659

AREA 6: UFFICIO PORTO E DEMANIO
protocollo@pec.comune.agropoli.sa.it
demanio@pec.comune.agropoli.sa.it

Estratto aerofotogrammetrico



Estratto catastale



Concessione Demaniale Area N.C3-2 Scheda N.19

Scopo della Concessione: Esercizio di stabilimento turistico-balneare
Localizzazione: Spiaggia - La baia del Lido Azzurro - Ambito: N.3
Fronte mare: 80ml
Superficie totale in concessione: 481,97mq
di cui:

- Superficie pavimentata: max. 10% sup. totale: 48,19mq
- Superficie coperta: 12mq (1 modulo 3x4 Chirringuito)

Strutture di servizio:

Sono ammesse in materiale leggero sempreché di facile rimozione e non ancorate al suolo con strutture fondati. Dimensione del modulo 6mx6m

Stalli ombrelloni:

n. 48

di cui:

- Residenti: n. 17
- Strutture ricettive: n. 17
- Liberi: n. 13

- Cittadini in condizione di disabilità: n. 1

Cabine e/o spogliatoi collettivi:

Ammessi nel limite del 10% degli stali ammessi

Servizi igienici pubblici:

Almeno un servizio per genere più uno per disabili

Docce:

Almeno n. 2 docce con interruzione automatica dell'erogazione

Servizi per la raccolta differenziata:

Prevedere strutture apposite per la raccolta differenziata dei rifiuti

Parcheeggi auto:

n. 48 posti auto o in alternativa monetizzazione


Specchio acqueo:

E' consentita l'installazione di solarium galleggianti

E' consentita la localizzazione di corsie di lancio e canali di atterraggio

Estratto ortofotogrammetrico





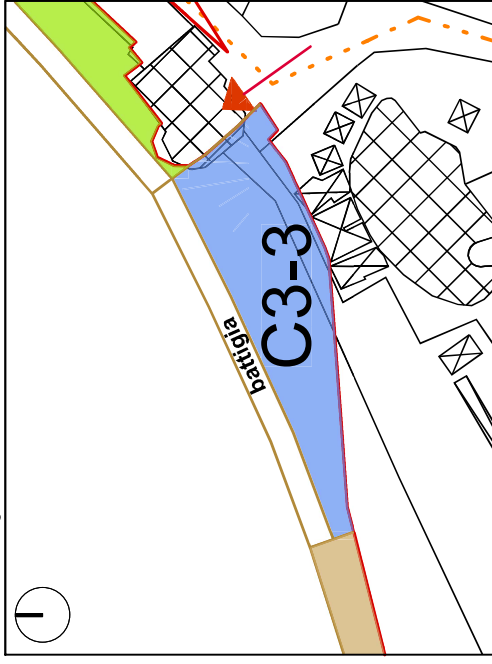
COMUNE DI AGROPOLI

Provincia di Salerno

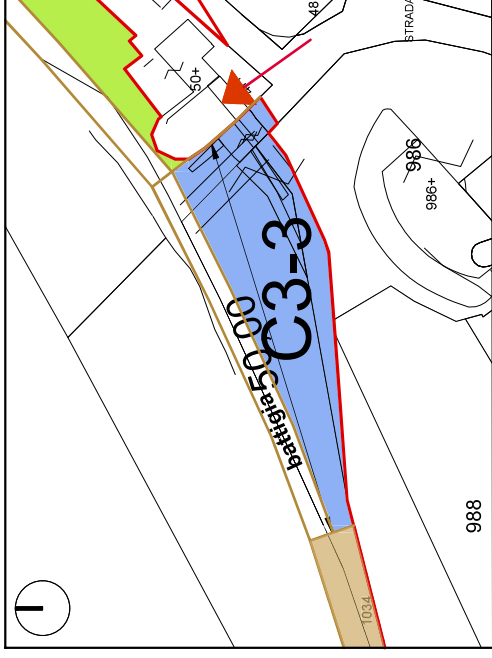
Piazza della Repubblica, 3
84043 - A. GROPOLI (SA)
Codice fiscale / P. IVA: 00252900659

AREA 6: UFFICIO PORTO E DEMANIO
protocollo@pec.comune.agropoli.sa.it
demanio@pec.comune.agropoli.sa.it

Estratto aerologorametrico



Estratto catastale



Concessione Demaniale Area N.C3-3 Scheda N.20

Scopo della Concessione: Esercizio di stabilimento turistico-balneare

Localizzazione: Spiaggia - La baia del Lido Azzurro - Ambito: N.3

Fronte mare: 50ml

Superficie totale in concessione: 473,29mq

di cui:

- Superficie pavimentata: max. 10% sup. totale: 47,33mq
- Superficie coperta: 12mq (1 modulo 3x4 Chirringuito)

Strutture di servizio:

Sono ammesse in materiale leggero sempreché di facile rimozione e non ancorate al suolo con strutture fondati. Dimensione del modulo 3mx4m

Stalli ombrelloni: n. 47

di cui:

- Residenti: n. 17
- Strutture ricettive: n. 17
- Liberi: n. 12
- Cittadini in condizione di disabilità: n. 1

Cabine e/o spogliatoi collettivi: Ammessi nel limite del 10% degli stali ammessi

Servizi igienici pubblici: Almeno un servizio per genere più uno per disabili

Docce: Almeno n. 2 docce con interruzione automatica dell'erogazione

Servizi per la sicurezza della balneazione: SI

Servizi per la raccolta differenziata: Prevedere strutture apposite per la raccolta differenziata dei rifiuti


Parcheggi auto: n. 47 posti auto o in alternativa monetizzazione


Specchio acqueo:

E' consentita l'installazione di solarium galleggianti.

E' consentita la localizzazione di corsie di lancio e canali di atterraggio

Estratto ortofotogrammetrico





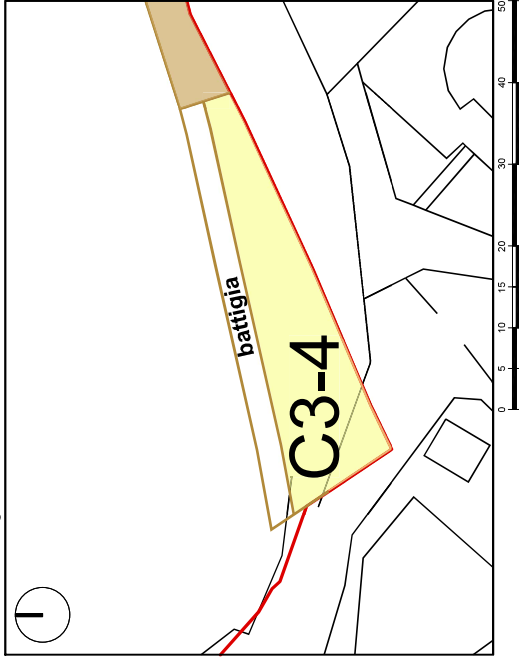
COMUNE DI AGROPOLI

Provincia di Salerno

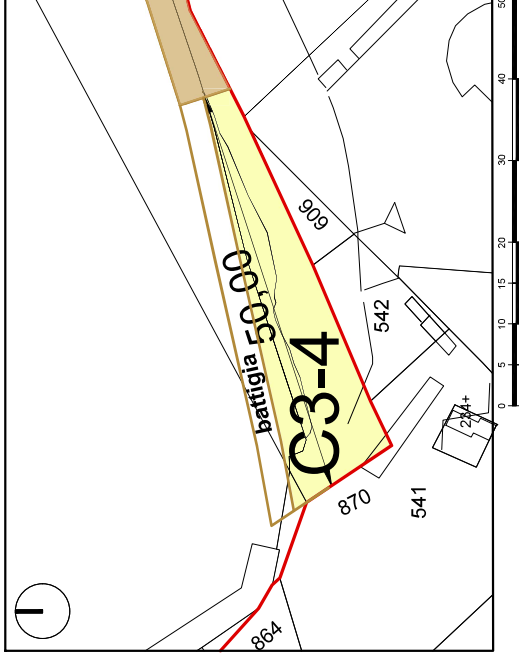
Piazza della Repubblica, 3
84043 - A. AGROPOLI (SA)
Codice fiscale / P. IVA: 00252900659

AREA 6: UFFICIO PORTO E DEMANIO
protocollo@pec.comune.agropoli.sa.it
demanio@pec.comune.agropoli.sa.it

Estratto aerologrammetrico



Estratto catastale



Concessione Demaniale Area N.C3-4 Scheda N.21

Scopo della Concessione: Esercizio di stabilimento turistico-balneare

Localizzazione: Spiaggia - La baia del Lido Azzurro - Ambito: N.3

Fronte mare: 50ml

Superficie totale in concessione: 425,40mq
di cui:

- Superficie pavimentata: max. 10% sup. totale: 42,54mq
- Superficie coperta: 12mq (1 modulo 3x4 Chirringuito)

Strutture di servizio:

Sono ammesse in materiale leggero sempreché di facile rimozione e non ancorate al suolo con strutture fondati. Dimensione del modulo 3mx4m

Stalli ombrelloni: n. 43

di cui:

- Residenti: n. 15
- Strutture ricettive: n. 15
- Liberi: n. 12
- Cittadini in condizione di disabilità: n. 1

Cabine e/o spogliatoi collettivi: Ammesse nel limite del 10% degli stali ammessi

Servizi igienici pubblici: Almeno un servizio per genere più uno per disabili

Docce: Almeno n. 2 docce con interruzione automatica dell'erogazione

Servizi per la raccolta della balneazione: SI

Servizi per la raccolta differenziata: Prevedere strutture apposite per la raccolta differenziata dei rifiuti

Parcheggi auto: n. 32 posti auto o in alternativa monetizzazione


Specchio acqueo:

E' consentita l'installazione di solarium galleggianti.

E' consentita la localizzazione di corsie di lancio e canali di atterraggio

Estratto ortofotogrammetrico





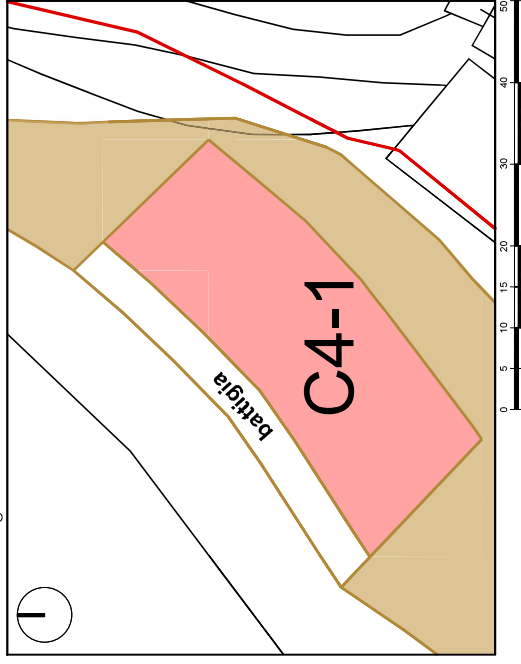
COMUNE DI AGROPOLI

Provincia di Salerno

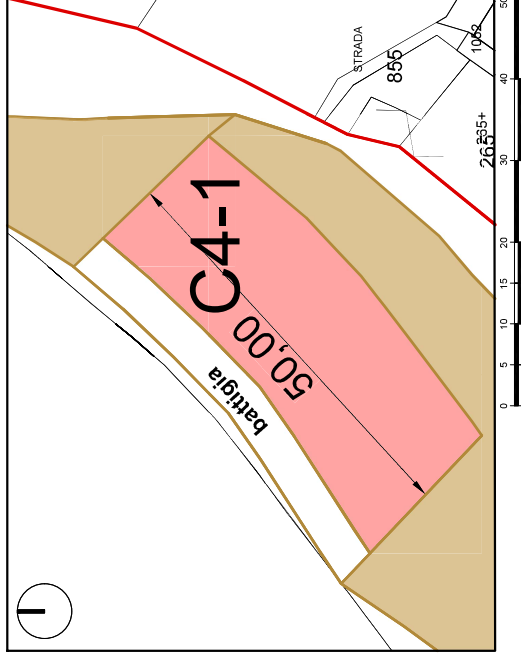
Piazza della Repubblica, 3
84043 - A. GROPOLI (SA)
Codice fiscale / P. IVA: 00252900659

AREA 6: UFFICIO PORTO E DEMANIO
protocollo@pec.comune.agropoli.sa.it
demanio@pec.comune.agropoli.sa.it

Estratto aerofotogrammetrico



Estratto catastale



Concessione Demaniale Area N.C4-1 Scheda N.22

Scopo della Concessione: Esercizio di stabilimento turistico-balneare

Localizzazione: Spiaggia - La spiaggia della marina - Ambito: N.4

Fronte mare: 50ml

Superficie totale in concessione: 929,79mq
di cui:

- Superficie pavimentata: max 20% sup. totale: 185,96mq
- Superficie coperta: 108mq (3 moduli 6x6)

Strutture di servizio:

Sono ammesse in materiale leggero sempreché di facile rimozione e non ancorate al suolo con strutture fondati. Dimensione del modulo 6mx6m

Stalli ombrelloni: n. 83

di cui:

- Residenti: n. 29
- Strutture ricettive: n. 29
- Liberi: n. 23
- Cittadini in condizione di disabilità: n. 2

Cabine e/o spogliatoi collettivi: Ammessi nel limite del 10% degli stalli ammessi

Servizi igienici pubblici: Almeno un servizio per genere più uno per disabili

Docce: Almeno n. 2 docce con interruzione automatica dell'erogazione

Servizi per la sicurezza della balneazione: SI

Servizi per la raccolta differenziata: Prevedere strutture apposite per la raccolta differenziata dei rifiuti

Parcheggi auto: n. 83 posti auto o in alternativa monetizzazione

Specchio acqueo:

E' consentita l'installazione di solarium galleggianti.

E' consentita la localizzazione di corsie di lancio e canali di offtragggio

Estratto ortofotogrammetrico





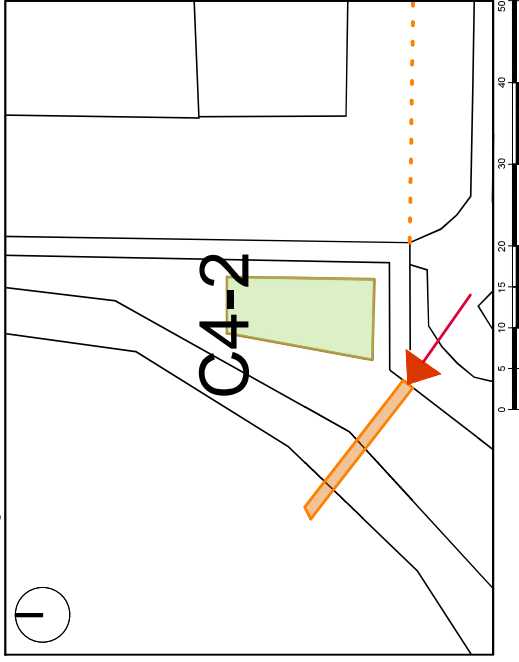
COMUNE DI AGROPOLI

Provincia di Salerno

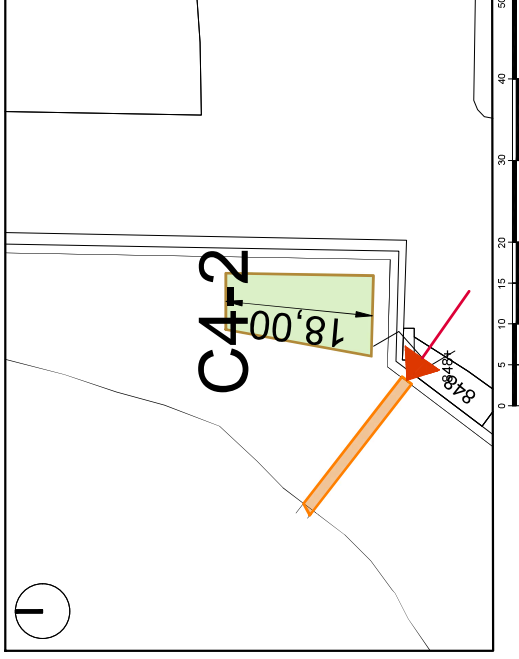
Piazza della Repubblica, 3
84043 - A. AGROPOLI (SA)
Codice fiscale / P. IVA: 00252900659

AREA 6: UFFICIO PORTO E DEMANIO
protocollo@pec.comune.agropoli.sa.it
demanio@pec.comune.agropoli.sa.it

Estratto aerologrammetrico



Estratto catastale



Concessione Demaniale Area N.C4-2 Scheda N.23

Scopo della Concessione: Esercizio di stabilimento turistico-balneare

Localizzazione: Spiaggia - La spiaggia della marina - Ambito: N.4

Fronte mare: 18ml

Superficie totale in concessione: 150mq
di cui:

- Superficie pavimentata: max. 10% sup. totale: 15mq
- Superficie coperta: 12mq (1 modulo 3x4, Chiringuito)

Strutture di servizio:

Sono ammesse in materiale leggero sempreché di facile rimozione e non ancorate al suolo con strutture fondati. Dimensione del modulo 3mx4m

Stalli ombrelloni: n. 0


Servizi per la sicurezza della balneazione: SI

Servizi per la raccolta differenziata: Prevedere strutture apposite per la raccolta differenziata dei rifiuti.

Parcheggi auto: n. 0 posti auto

Estratto ortofotogrammetrico





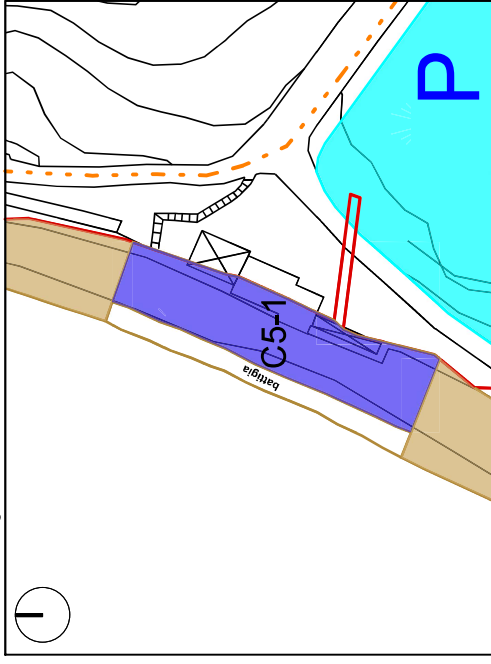
COMUNE DI AGROPOLI

Provincia di Salerno

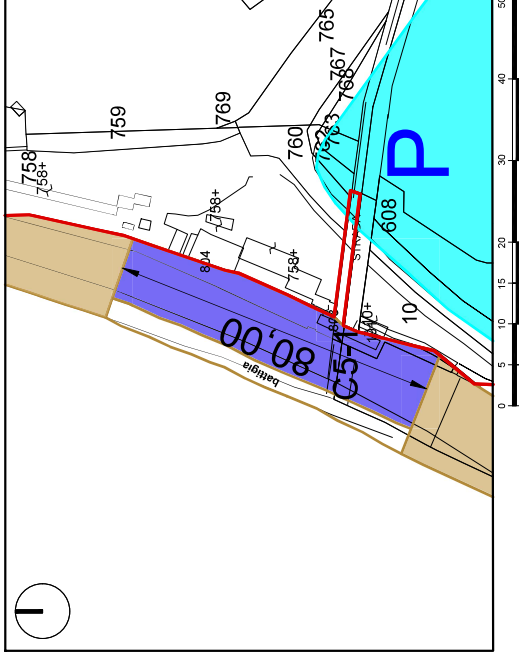
Piazza della Repubblica, 3
84043 - AGROPOLI (SA)
Codice fiscale / P. IVA: 00252900659

AREA 6: UFFICIO PORTO E DEMANIO
protocollo@pec.comune.agropoli.sa.it
demanio@pec.comune.agropoli.sa.it

Estratto aerologorametrico



Estratto catastale



Concessione Demaniale Area N.C5-1 Scheda N.24

Scopo della Concessione: Esercizio di stabilimento turistico-balneare

Localizzazione: Spiaggia - La Baia di Trentova - Ambito: N.5

Fronte mare: 80ml

Superficie totale in concessione: 1.373,11mq
di cui:

- Superficie pavimentata: max. 10% sup. totale: 137,31mq
- Superficie coperta: 12mq (1 modulo 3x4 Chiringuito)

Strutture di servizio:
Sono ammesse in materiale leggero sempreché di facile rimozione e non ancorate al suolo con strutture fondali. Dimensione del modulo 3mx4m

Stalli ombrelloni: n. 137

di cui:

- Residenti: n. 29
- Strutture ricettive: n. 29
- Liberi: n. 23
- Cittadini in condizione di disabilità: n. 2

Cabine e/o spogliatoi collettivi: Ammesse nel limite del 10% degli stalli ammessi

Servizi igienici pubblici: Almeno un servizio per genere più uno per disabili

Docce: Almeno n. 2 docce con interruzione automatica dell'erogazione

Servizi per la raccolta della balneazione: Si prevedono strutture apposite per la raccolta differenziata dei rifiuti

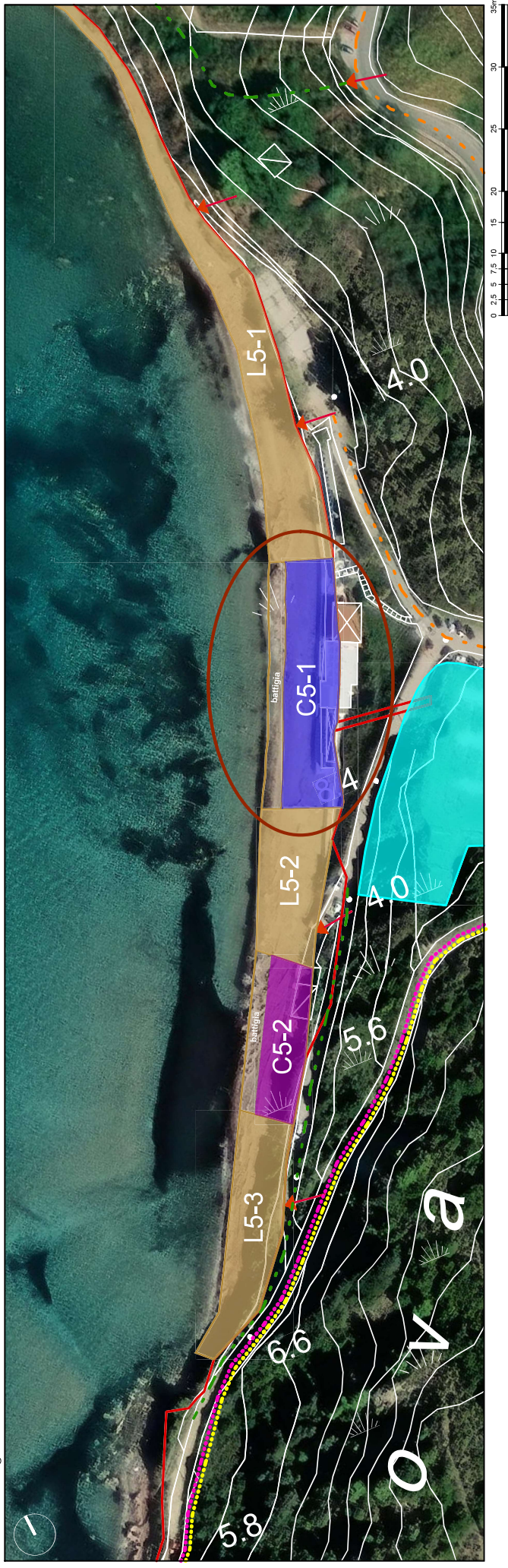
Parcheggi auto: n. 137 posti auto o in alternativa monetizzazione

Specchio acqueo:

E' consentita l'installazione di solarium galleggianti.

E' consentita la localizzazione di corsie di lancio e canali di atterraggio

Estratto ortofotogrammetrico





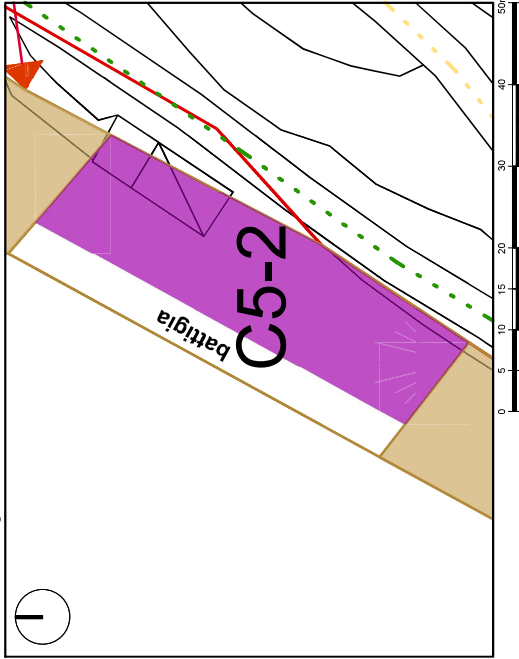
COMUNE DI AGROPOLI

Provincia di Salerno

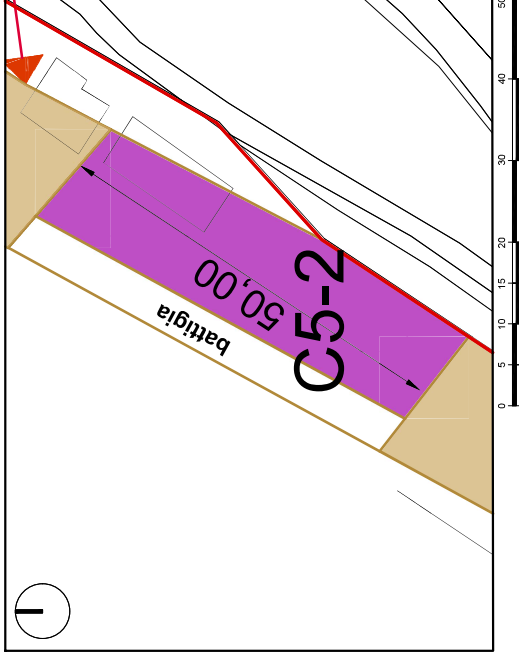
Piazza della Repubblica, 3
84043 - AGROPOLI (SA)
Codice fiscale / P. IVA: 00252900659

AREA 6: UFFICIO PORTO E DEMANIO
protocollo@pec.comune.agropoli.sa.it
demanio@pec.comune.agropoli.sa.it

Estratto aerologrammetrico



Estratto catastale



Concessione Demaniale Area N.C5-2 Scheda N.25

Scopo della Concessione: Esercizio di stabilimento turistico-balneare
Localizzazione: Spiaggia - La Baia di Trentova - Ambito: N.5
Fronte mare: 50ml
Superficie totale in concessione: 705,33mq
di cui:

- Superficie pavimentata: max 20% sup. totale: 141,07mq
- Superficie coperta: 72mq (2moduli 6x6)

Strutture di servizio:
Sono ammesse in materiale leggero sempreché di facile rimozione e non ancorate al suolo con strutture fondati. Dimensione del modulo 6mx6m

Stalli ombrelloni: n. 63
di cui:

- Residenti: n. 22
- Strutture ricettive: n. 22
- Liberi: n. 17
- Cittadini in condizione di disabilità: n. 2

Cabine e/o spogliatoi collettivi: Ammessi nel limite del 10% degli stalli ammessi

Servizi igienici pubblici: Almeno un servizio per genere più uno per disabili

Docce: Almeno n. 2 docce con interruzione automatica dell'erogazione

Servizi per la sicurezza della balneazione: SI

Servizi per la raccolta differenziata: Prevedere strutture apposite per la raccolta differenziata dei rifiuti

Parcheggi auto: n. 63 posti auto o in alternativa monetizzazione

Specchio acqueo:
E' consentita l'installazione di solarium galleggianti.
E' consentita la localizzazione di corsie di lancio e canali di ottirraggio

Estratto ortofotogrammetrico

