



# COMUNE DI AGROPOLI

## Provincia di Salerno

Piazza della Repubblica, 3

84043 - AGROPOLI (SA)

Codice fiscale / P. IVA:00252900659

AREA 6: UFFICIO PORTO E DEMANIO

protocollo@pec.comune.agropoli.sa.it

demanio@pec.comune.agropoli.sa.it

# PAD

## PIANO ATTUATIVO DI UTILIZZAZIONE DELLE AREE DEL DEMANIO MARITTIMO

SINDACO: Dott. Roberto Antonio Mutalipassi

ASSESSORE AL DEMANIO MARITTIMO: Dott. Giuseppe Di Filippo

RUP: Arch. Gaetano Cerminara

PROGETTISTA: Arch. Fabio Grenga



CERMINARA

GAETANO

17.11.2025

09:21:48

GMT+01:00

OGGETTO ELABORATO STATO DI FATTO:

QUADRO CONOSCITIVO



FABIO GRENGA  
Ordine Architetti  
P.P.C. - Provincia di  
Salerno  
architetto  
16.11.2025  
20:44:52  
GMT+01:00

DOCUMENTAZIONE FOTOGRAFICA

CODICE ELABORATO:


# 16






## Un po' di storia fotografica di Agropoli

La baia del Lido Azzurro











Il lungomare San Marco






La baia di Trentova







## Da Nord a Sud di Agropoli




**AMBITO 1 – Confine con Capaccio Paestum  
Fotografie del 09/04/2025**






## **Fotografie dell'11/10/2025**







**AMBITO 2 – Il lungomare San Marco**  
**Fotografie del 09/04/2025**





