

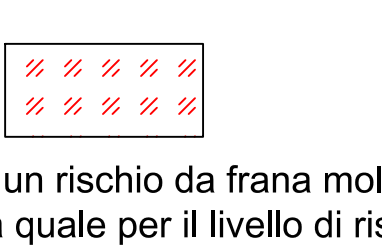
- 

**AREE MOLTO ACCLIVI  
CON PENDENZE TRA IL 30 E IL 60%  
E A LUOGHI PARETI ROCCIOSI  
CON PENDENZE > del 60%**
- 


**AREE ACCLIVI  
CON PENDENZE TRA IL 15 E IL 30%**
- 

**AREE IN DECLIVO  
CON PENDENZE TRA IL 7 E IL 15%**
- 

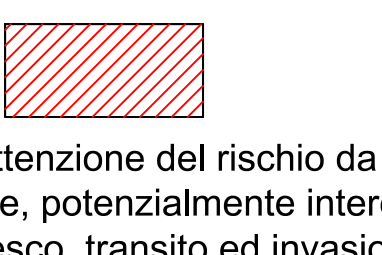
**AREE TRA IL DOLCE DECLIVO  
E IL PIANEGGIANTE  
CON PENDENZE TRA POCHE  
UNITA' PER MILLE E IL 3%  
E TRA IL 3 E IL 7%**

- 

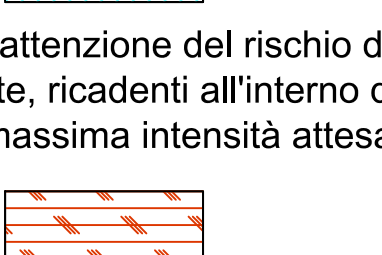
**AREE INSTABILI**

Aree con un rischio da frana molto elevato nella quale per il livello di rischio presente sono possibili la perdita di vite umane e lesioni gravi alle persone, danni agli edifici alle infrastrutture e al patrimonio ambientale con la distruzione di attività socio-economiche
- 

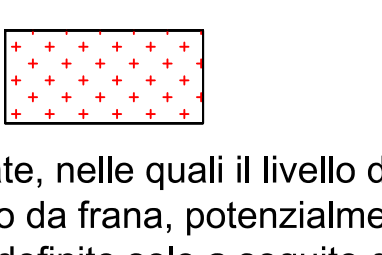
**AREE MEDIAMENTE STABILI**

Aree con un rischio da frana medio nella quale per il livello di rischio presente sono possibili danni minori agli edifici, alle infrastrutture e al patrimonio ambientale che non pregiudicano l'incolumità delle persone, l'agibilità degli edifici e la funzione delle attività economiche
- 


**AREE STABILI**

Aree di alta attenzione del rischio da frana non urbanizzate, potenzialmente interessate da fenomeni di innesco, transito ed invasione di frane massima intensità attesa alta
- 

**AREE STABILI**

Aree di media attenzione del rischio da frana non urbanizzate, ricadenti all'interno di frane quiescenti a massima intensità attesa media
- 

**AREE STABILI**

Aree nelle quali il livello di rischio da frana, potenzialmente alto, può essere definito solo a seguito di indagini a scala di maggior dettaglio
- 

**AREE STABILI**

Aree non urbanizzate, nelle quali il livello di attenzione per il rischio da frana, potenzialmente alto, può essere definito solo a seguito di indagini a scala di maggior dettaglio

**AREE INSTABILI**

Aree di possibile ampliamento dei fenomeni franosi cartografati all'interno, ovvero di fenomeni di primo distacco

Aree di versante nella quale non è stato riconosciuto un livello di rischio da frana o di attenzione significativo

**FASCIA "A"** Perimetrazione del Piano Stralcio Difesa Alluvioni (ex art. 17 L. 183/89 - art. 12 L. 493/93 ex Autorità di Bacino Liri Volturno Garigliano)

**FASCIA "B2"** Perimetrazione del Piano Stralcio Difesa Alluvioni (ex art. 17 L. 183/89 - art. 12 L. 493/93 ex Autorità di Bacino Liri Volturno Garigliano)

 Confini Comunali

**AREE STABILI**

Aree a cui si rimanda alle Norme di Attuazione del Peda ( Piano Stralcio Difesa Alluvioni)





**Comune di Faicchio**  
Provincia di Benevento

**PIANO URBANISTICO COMUNALE (P.U.C.)**  
Ai sensi della L.R. n. 16 del 22 dicembre 2004  
e della L.R. n. 9 del 07 gennaio 1983

ELABORATO		<b>CARTA DELLA STABILITA'</b>	
SCALA	1:5.000	DATA	Dicembre 2024
REDATTORI		TAVOLA	
			
<p>DEL DOTT. GEOL. ANTONIO COFRANESCO Via Aldo Moro n. 52 - 82014 Faicchio (BN)</p>		16A	